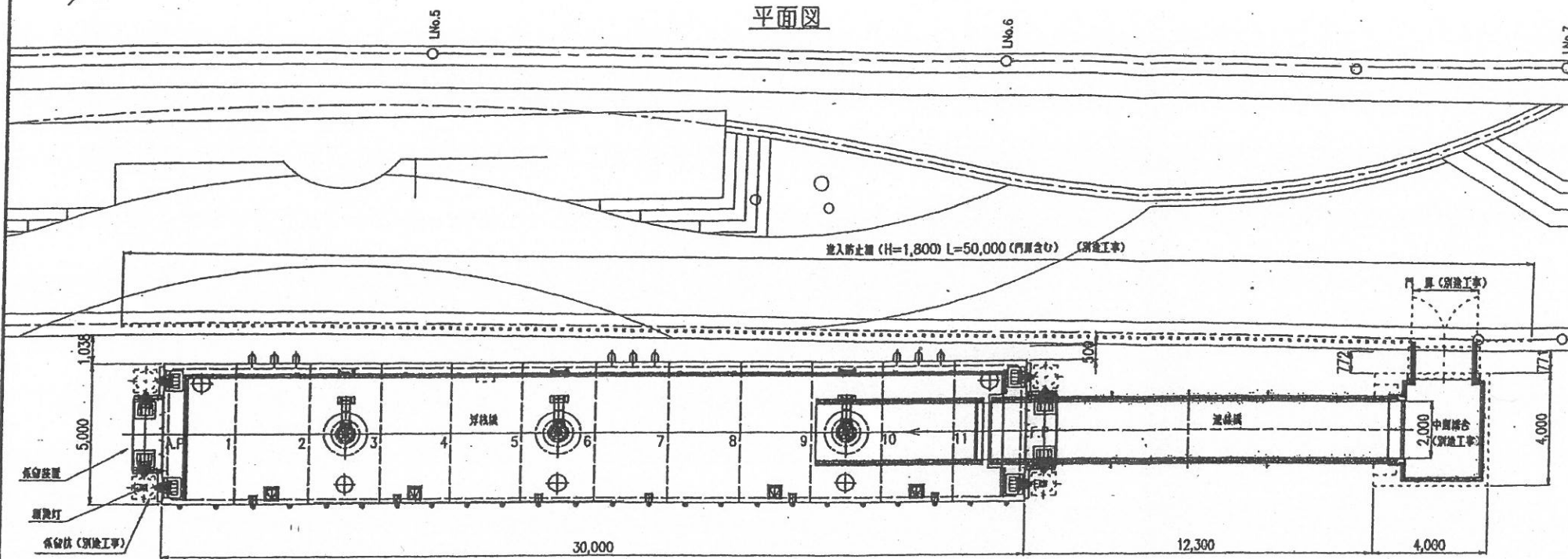
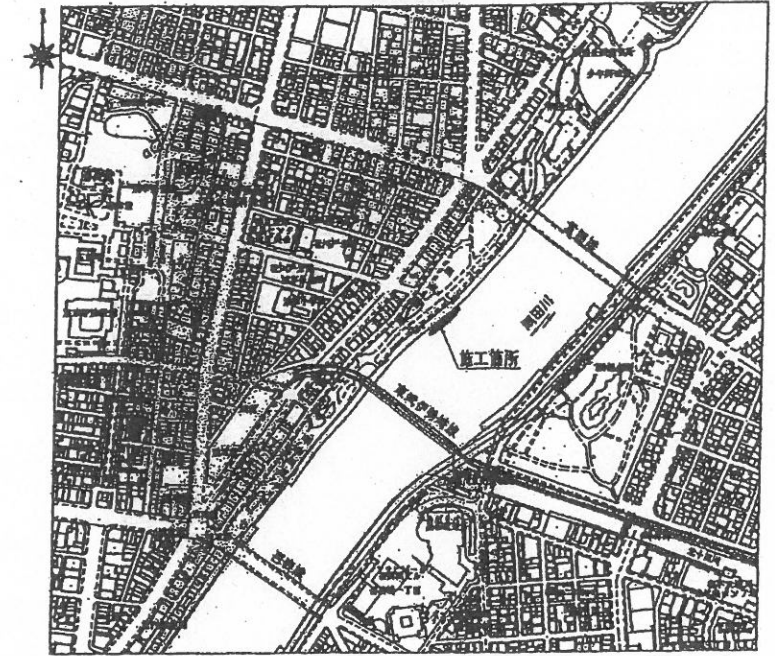


防災船着場全体図 縮尺 1:100
単位 :mm

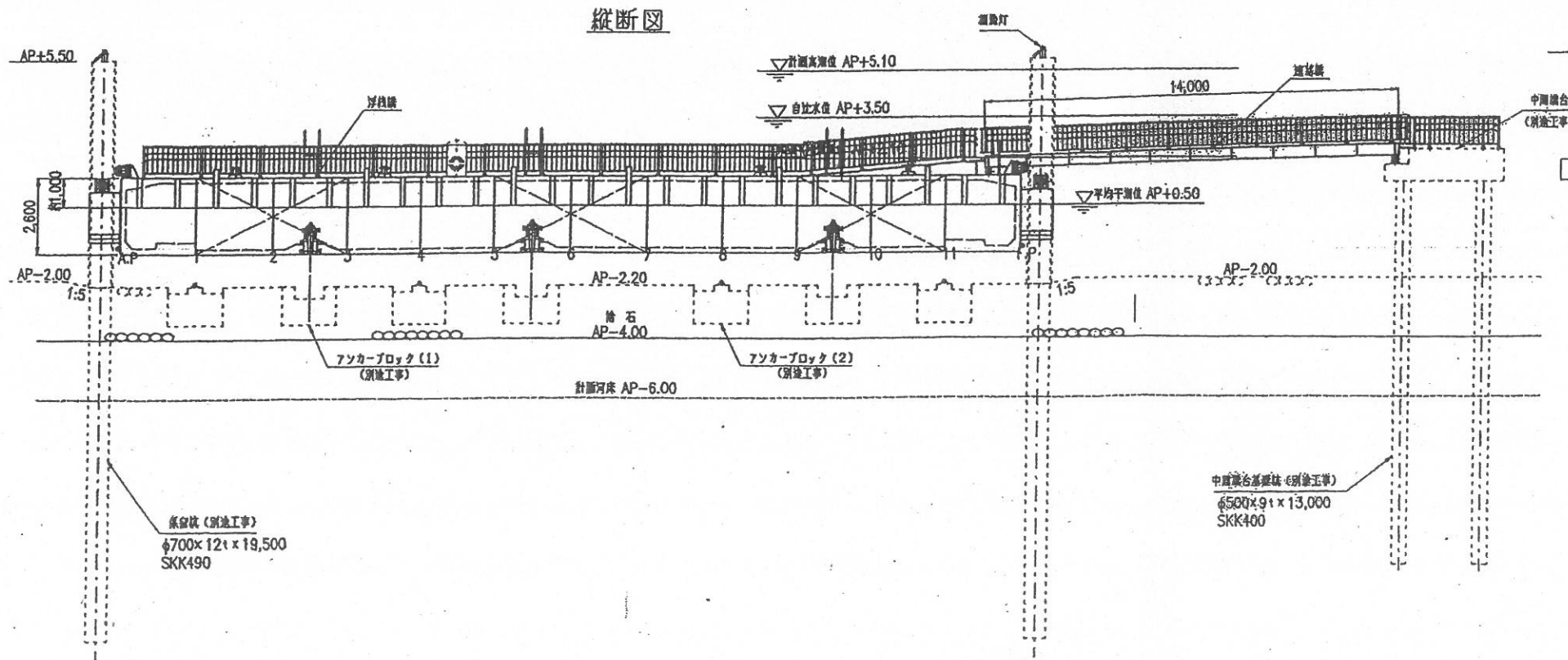
平面図



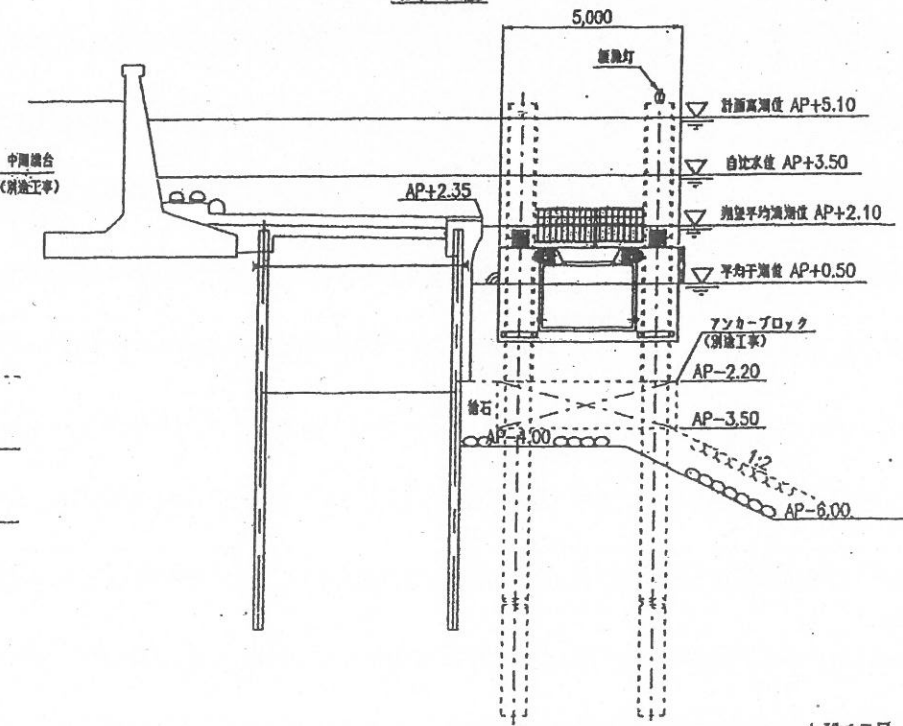
案内図



縦断面図



横断面図



土設15号

路線(河川)名	岡田川	
工事件名	(名称) 防災二門防災船着場整備工事(洋床製作・据付)	
工事箇所	台東区花川戸二丁目一番地先	
図面名称	防災船着場全体図	縮尺 1:100
作成年月日	平成 22年 9月 日	図面番号
		1
	台東区都市づくり部土木課	

注記: 中間橋台防流蓋は、本工事を含む。